

Karlsruher Naturkompass



www.karlsruher-naturkompass.de

Webseite für das selbst bestimmte Erkunden der Karlsruher Natur



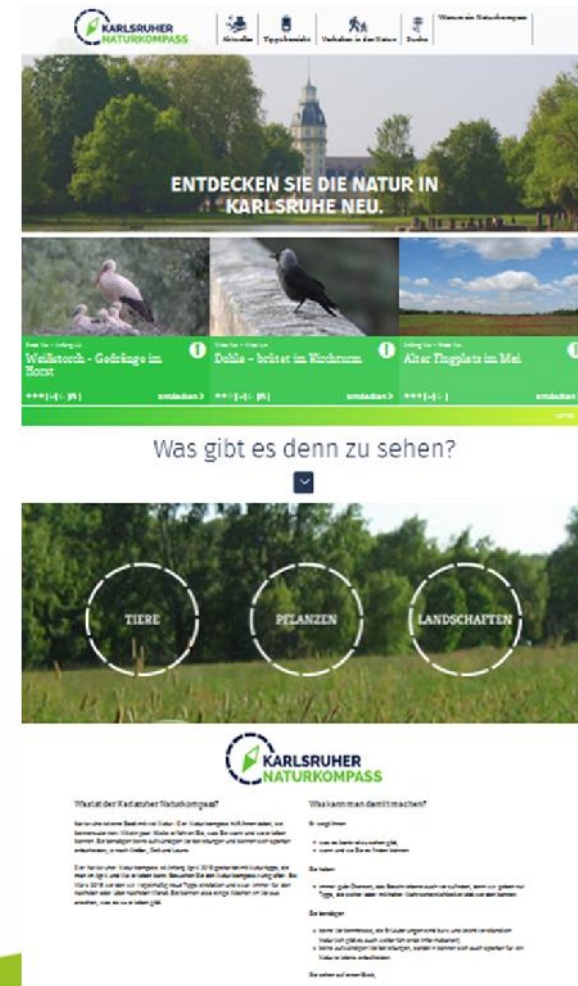
BfN Naturbewusstseinsstudie 2013:

Für ca. 80-90 % der Deutschen

- gehört Natur zu einem guten Leben,
- bedeutet Natur Gesundheit und Erholung,
- ist wichtig, den eigenen Kindern die Natur nahe zu bringen,
- ist die direkte Begegnung mit Natur wichtig,
- macht es glücklich in der Natur zu sein.

BAT-Studie 2014:

39 % gehen mindestens einmal pro Woche spazieren



The screenshot shows the Karlsruhe Nature Compass website interface. At the top, there is a navigation bar with icons for 'Aktuelle', 'Tipps & Tricks', 'Verhalten in der Natur', and 'Tiere'. Below this is a main banner with the text 'ENTDECKEN SIE DIE NATUR IN KARLSRUHE NEU.' and a background image of a park. Underneath the banner are three featured articles with images: 'Waldstück - Gedächtnis im Forst', 'Dohle - brütet im Kirchraum', and 'Alter Flugplatz im Mai'. Below these is a section titled 'Was gibt es denn zu sehen?' with a dropdown menu and three circular icons labeled 'TIERE', 'PFLANZEN', and 'LANDSCHAFTEN'. At the bottom, there is a section titled 'Was kann man damit machen?' with two columns of text and icons.

Karlsruher Naturkompass



In ihrer knappen Freizeit wollen viele Menschen möglichst unabhängig und spontan entscheiden können, was sie wann und wo tun.

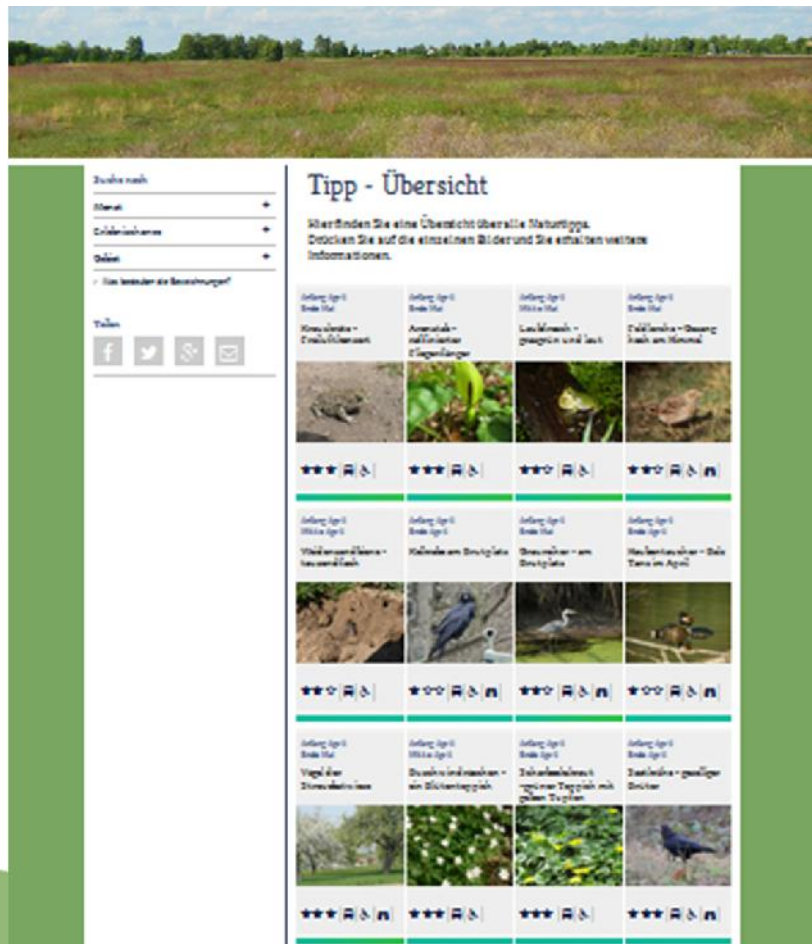


Karlsruher Naturkompass



Der Naturkompass bringt das Bedürfnis nach Natur und Entscheidungsfreiheit zusammen





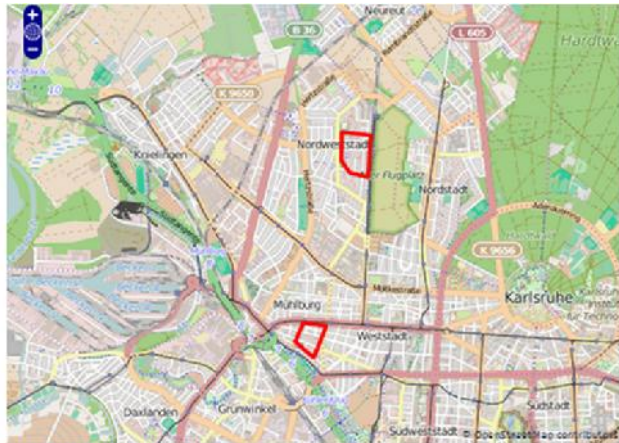
Er bietet:

- zahlreiche Naturtipps

- Kurzinformationen (als Piktogramme) über den Beobachtungszeitraum, die Erlebnischancen und die Erreichbarkeit



• Interaktive Karte mit ÖPNV-Verbindungen



Mit öffentlichen Verkehrsmitteln:

Durlach

Mit den Linien 1 oder 2 bis Haltestelle Auer Straße. Der Standort befindet sich zu beiden Seiten der Durlacher an der Haltestelle.

Mühlburg

Mit den Linien 52, 55 und 6 bis Haltestelle Philippstraße. Von dort an der Sankt Peter- und Pauls-Kirche vorbei zur Sophienstraße. Die Nester sind zw. Sophienstraße, Weinbrennerstraße und Volzstraße verstreut.

Nordweststadt

Mit den Linien 51 und 511 bis zur Haltestelle Kurt-Schuhmacher-Straße. Die Kolonie befindet sich im Bereich zwischen der Kurt-Schuhmacher-, der Strtesemann- und der I.-Schofer-Straße. Auf der anderen Seite des Flugplatzes, an der Erzbergerstraße, Höhe Lilienthalstraße befinden sich ebenfalls einige Nester.

Fahrrad, Barrieren

Alle Standorte sind auf Rad- und Gehwegen gut zu erreichen.

< Zurück



Wann:
Ende März - Ende April

Wo:
Gebiete 4, 5 und 8

Mühlburg
NW-Stadt
Durlach

> Karte anzeigen

Was:



> Was bedeuten die Zeichen?

Mehr Infos

> Allgemeines

> Stimme

> Saatkrähe in Lär

Teilen

Saatkrähe - geselliger Brüter

Saatkräher sind gesellige Vögel, die leicht an ihrem weißen und unbefiederten Schnabelansatz von den anderen einheimischen Raben und Krähen unterschieden werden können. Sie brüten in Kolonien, oft in unmittelbarer Nähe zu menschlichen Siedlungen, wo sie den oberen Kronenbereich von Baumgruppen beziehen. Schon im März beziehen sie die Brutplätze. Dann sind die Bäume noch unbelaubt und man kann sie gut beobachten. Es herrscht ein reger Betrieb, neue Nester werden errichtet, altz ausgebessert. Die Nester werden bewacht, damit die Nachbarkrähe keine Zweige stiebtizen kann.

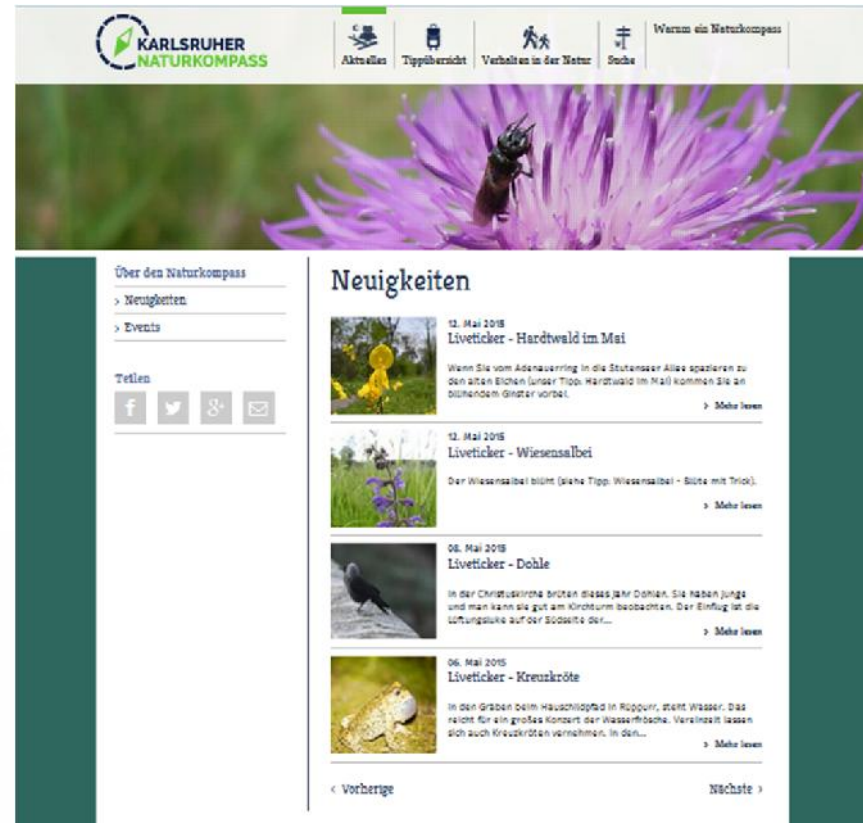


Foto: K.Lechner


Kolonien liegen an der Durlacher Alle (Höhe Wilmar-Schwabe-Str.), in der Nordweststadt Nähe Alter Flugplatz (etwa K-Schuhmacher-Str. und J-Schofer-Str.) und in Mühlburg (um Volz-, Weinbrenner- Sophienstraße) Beobachten Sie das Treiben an der Kolonie. Solange die Bäume nicht belaubt sind, gibt immer etwas zu sehen. Obwohl die Tiere gesellig sind, mögen es die Nestinhaber nicht, wenn Nachbarn zu nahe an das Nest kommen. Manchmal jagen die Vögel dann einander. Vielleicht sehen Sie einen Vogel der neben dem Nest sitzt und es bewacht. Ein Fernglas dabei zu haben lohnt auf jeden Fall.

• Links

- Aktualisierung durch Liveticker und Ausrufezeichen



- Einfache Suchfunktionen



Suche nach




Monat +

Erlebnischance +

Gebiet +












> Was bedeuten die Bezeichnungen?

Teilen

Tipp - Übersicht

Hier finden Sie eine Übersicht über alle Naturtipps. Drücken Sie auf die einzelnen Bilder und Sie erhalten weitere Informationen.

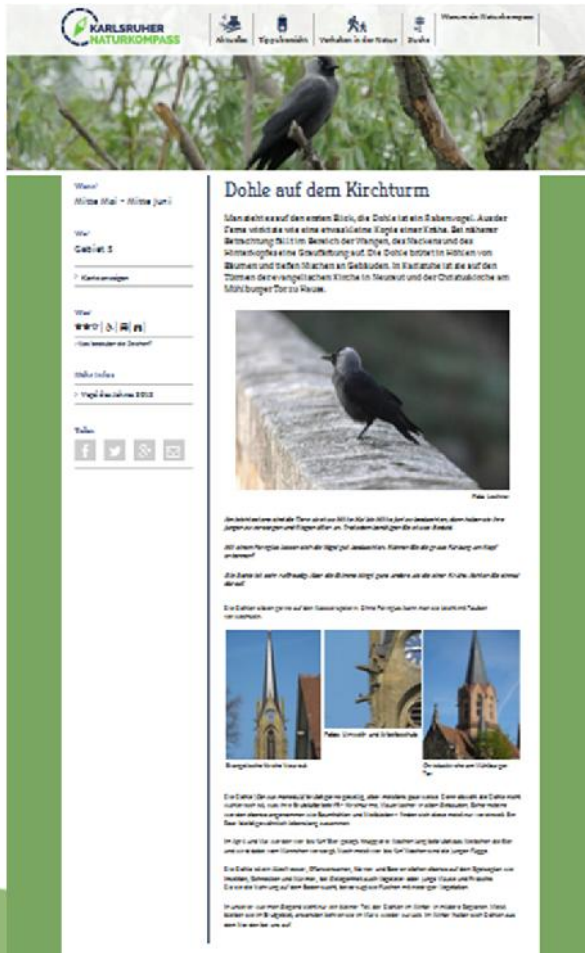
Anfang juli Anfang juli Weißstorch - Gedränge im Horst	Anfang juli Ende juli Ackerkräuter - zuverlässig unzuverlässig	Anfang juli Ende September Wegwarte - Schönheit am Wegrand	Anfang juli Ende August Baustellen - einmal anders betrachtet
			
★★★   	★★★   	★★★	★★★  

Nutzbar mit Desktop, Tablet, Smartphone

Karlsruher Naturkompass

Auswahl der Naturtipps

- Keine Tipps die einzelne Tiere oder Pflanzenbestände direkt gefährden
- Nur Tipps, die man vom Weg aus erleben kann
- Im Zweifel entscheiden Fachleute mit Vetorecht.



KARLSRUHER NATURKOMPASS

Alles über | Tipps & Tricks | Verhalten in der Natur | Zoologie | Warum die Natur so ist


Wann?
Mitte Mai - Mitte Juni

Wo?
Gebiet 5


Was?
Dohle

Dohle auf dem Kirchturm

Man sieht es auf dem ersten Blick, die Dohle ist ein Rabenvogel. Aus der Ferne sieht sie wie eine etwas kleinere Magpie aus. Bei näherer Betrachtung fällt dem Betrachter der rötliche, die Oberseite und der schwarze Hals an. Die Dohle ist ein Vögel, der in Städten und auf dem Dach von Kirchen und Gebäuden zu finden ist. In Karlsruhe ist sie auf dem Turm der evangelischen Kirche in Neustadt und der Oberkirche am Mühlbühlweg zu finden.



Die Dohle ist ein Vögel, der in Städten und auf dem Dach von Kirchen und Gebäuden zu finden ist. In Karlsruhe ist sie auf dem Turm der evangelischen Kirche in Neustadt und der Oberkirche am Mühlbühlweg zu finden.



Die Dohle ist ein Vögel, der in Städten und auf dem Dach von Kirchen und Gebäuden zu finden ist. In Karlsruhe ist sie auf dem Turm der evangelischen Kirche in Neustadt und der Oberkirche am Mühlbühlweg zu finden.



KARLSRUHER NATURKOMPASS

Alles über | Tipps & Tricks | Verhalten in der Natur | Zoologie | Warum die Natur so ist

Wann?
Von Anfang - Ende Mai

Wo?
Gebiet 5, 6, 7, 11

Was?
Wiesensalbei

Wiesensalbei - Blüte mit Trick

Der Wiesensalbei ist eine auffällig blühende Pflanze, die vor allem auf Wiesen und in Parks zu finden ist. Die Blüte ist eine wichtige Nahrungsquelle für viele Insekten, insbesondere für Bienen. Die Pflanze hat eine charakteristische Form und ist leicht zu erkennen.



Die Blüte ist eine wichtige Nahrungsquelle für viele Insekten, insbesondere für Bienen. Die Pflanze hat eine charakteristische Form und ist leicht zu erkennen.



Die Blüte ist eine wichtige Nahrungsquelle für viele Insekten, insbesondere für Bienen. Die Pflanze hat eine charakteristische Form und ist leicht zu erkennen.



The screenshot shows the website interface with a navigation bar at the top containing icons for 'Abfall', 'Tiere', 'Verkehr in der Natur', and 'Tricks', along with the text 'Warum ein Ackerwegpass'. The main article is titled 'Ackerwildkräuter - zuverlässig unzuverlässig' and includes a sub-header 'Was: Ende Mai bis Ende Juli'. The text discusses the importance of wildflowers in agriculture and their role in supporting biodiversity. A sidebar on the left contains social media sharing options and a 'Mehr Infos' section with links to 'Stets online, Seite 82', 'Karlsruhe Acker Wegpass mit Beobachtungstagen', and 'Tricks'. A large image of a red poppy is featured in the article.



This screenshot shows a grid of images and text from the website article. The images are arranged in a grid with captions: 'Blauer Kornblume', 'Blauer Kornblume', 'Blauer Kornblume', 'Blauer Kornblume', 'Blauer Kornblume', 'Blauer Kornblume', 'Blauer Kornblume', 'Blauer Kornblume', 'Blauer Kornblume', 'Blauer Kornblume', 'Blauer Kornblume', 'Blauer Kornblume'. The text between the images discusses the importance of wildflowers in agriculture and their role in supporting biodiversity. The text is in German and provides detailed information about the plants shown in the images.

Organisation

- Team (3 Personen):
- Generieren von Tipps (Ideen, ausarbeiten)
 - Pflege der Webseite

- Unterstützerkreis (15 Personen):
- Ideen für Tipps
 - Vor Ort-Informationen
 - Fotos

Karlsruher Naturkompass

Presseberichte, Plakatkampagne

